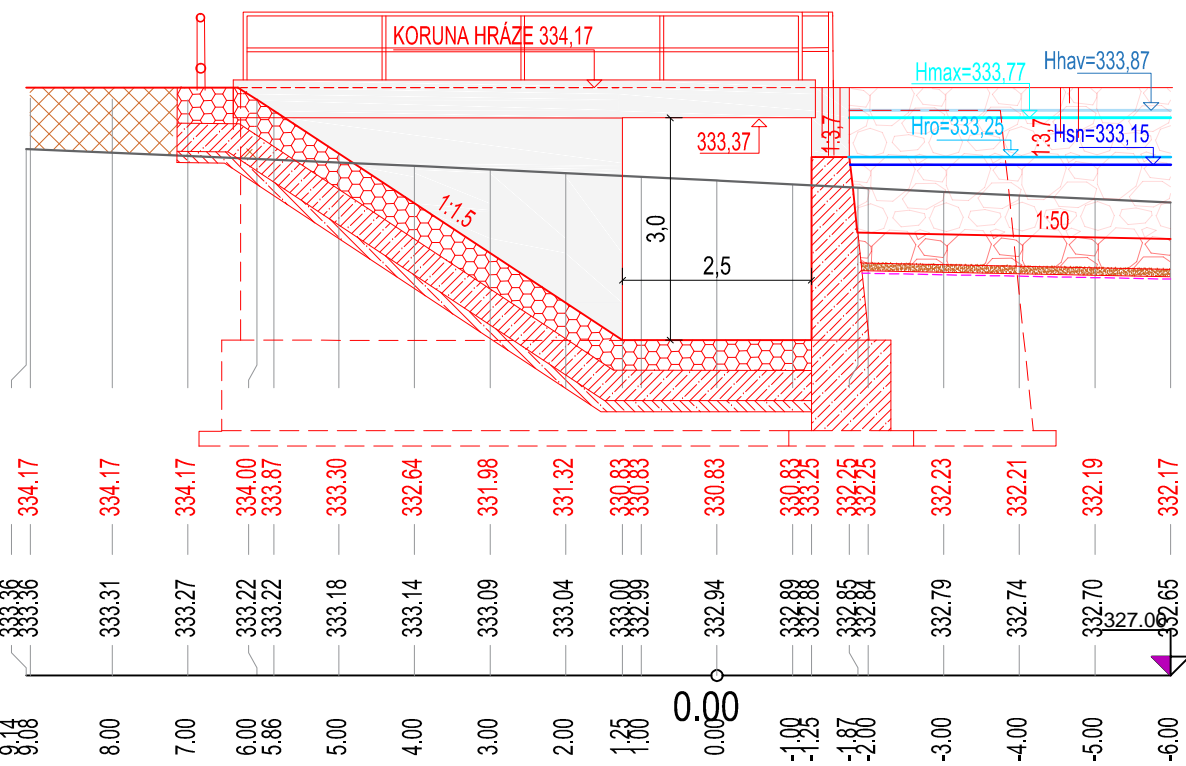

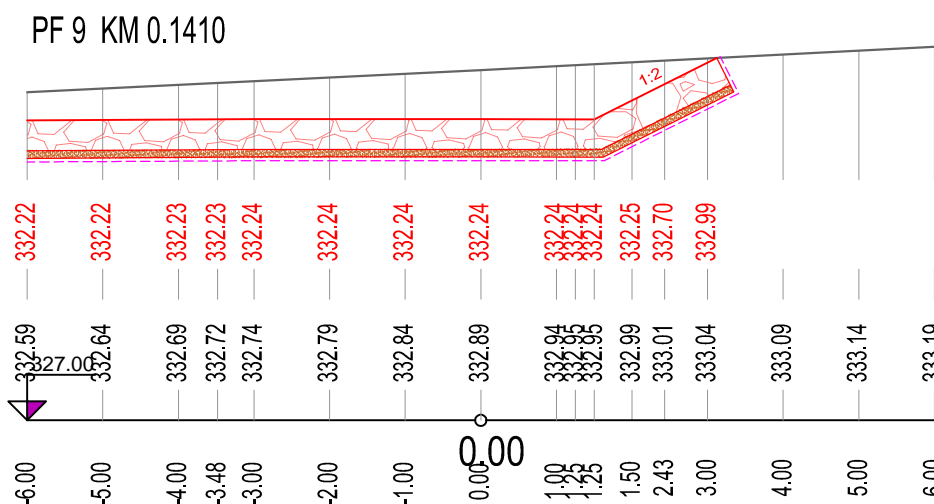
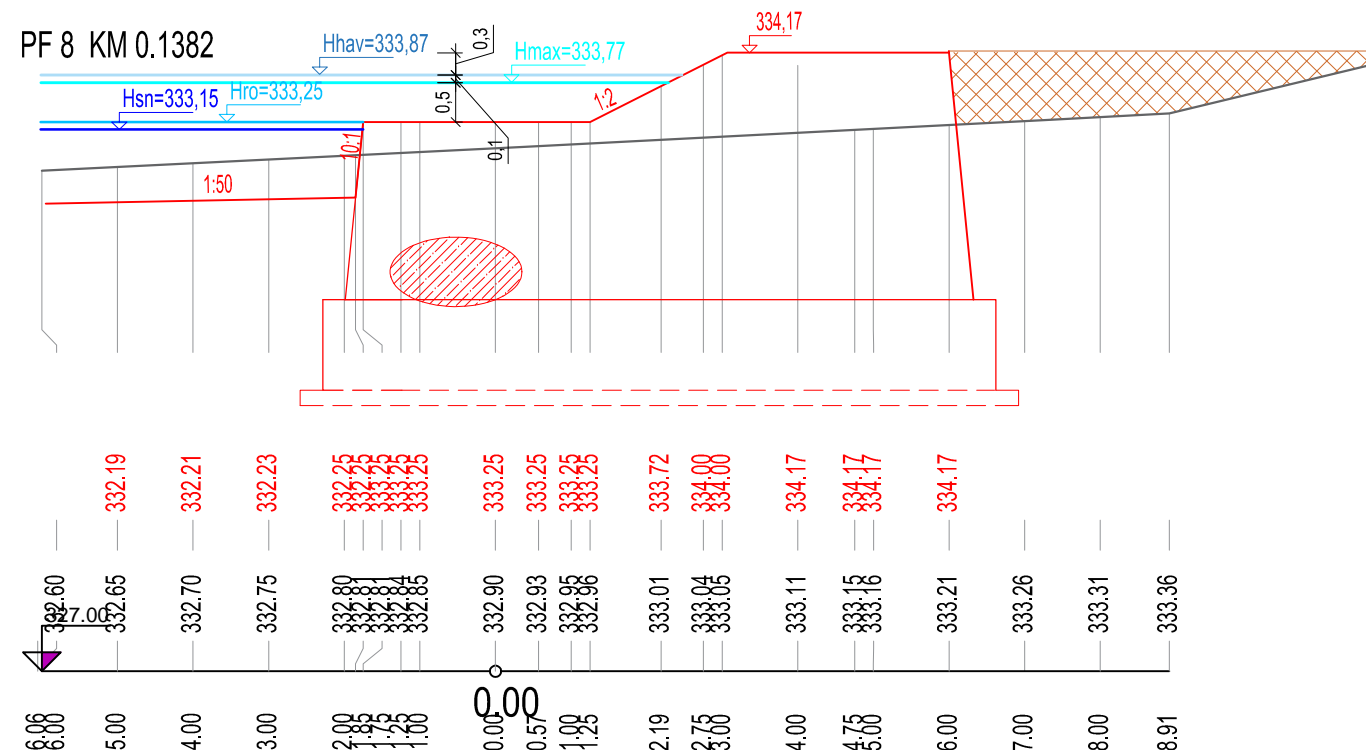
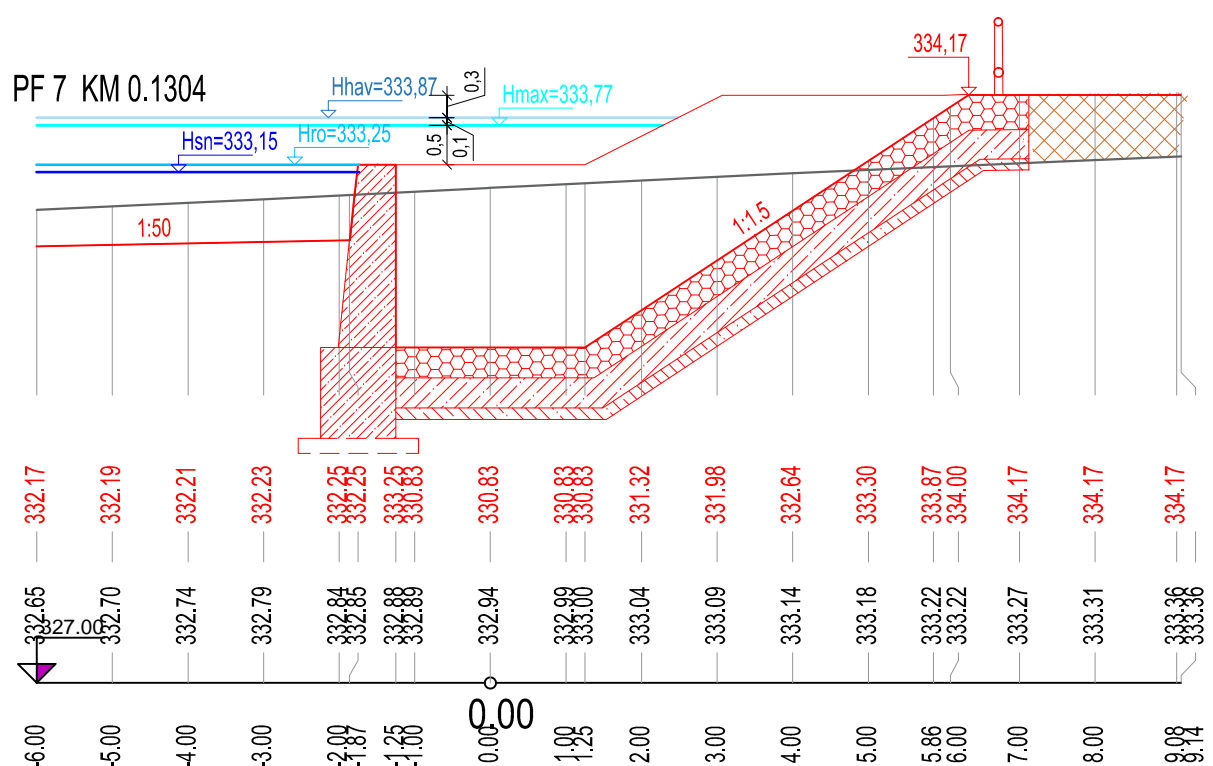
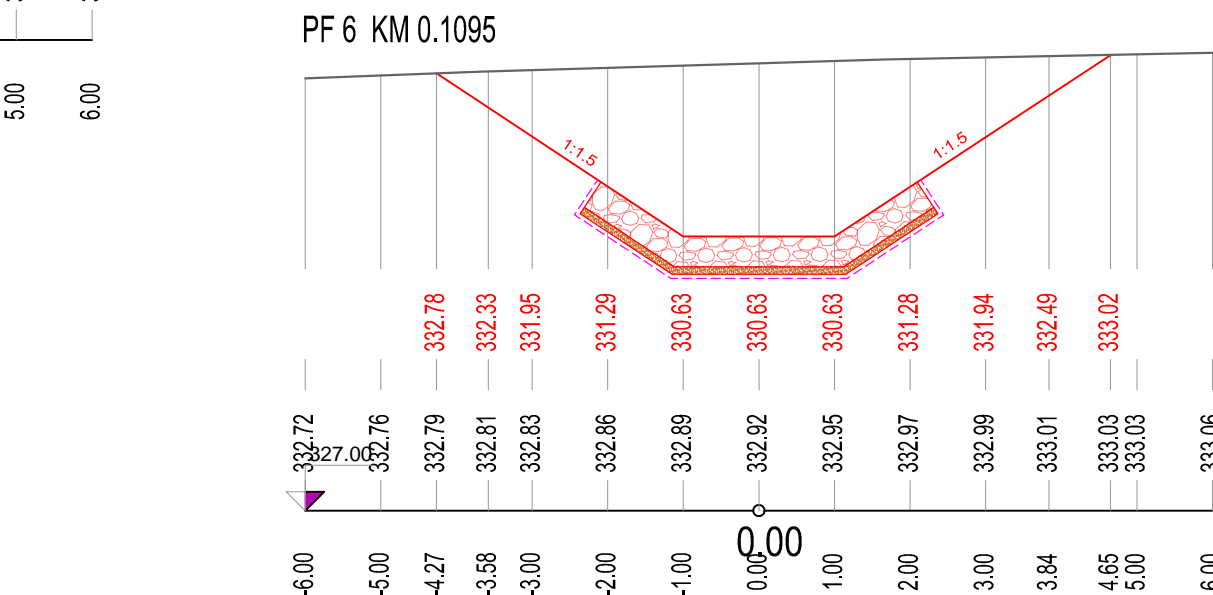
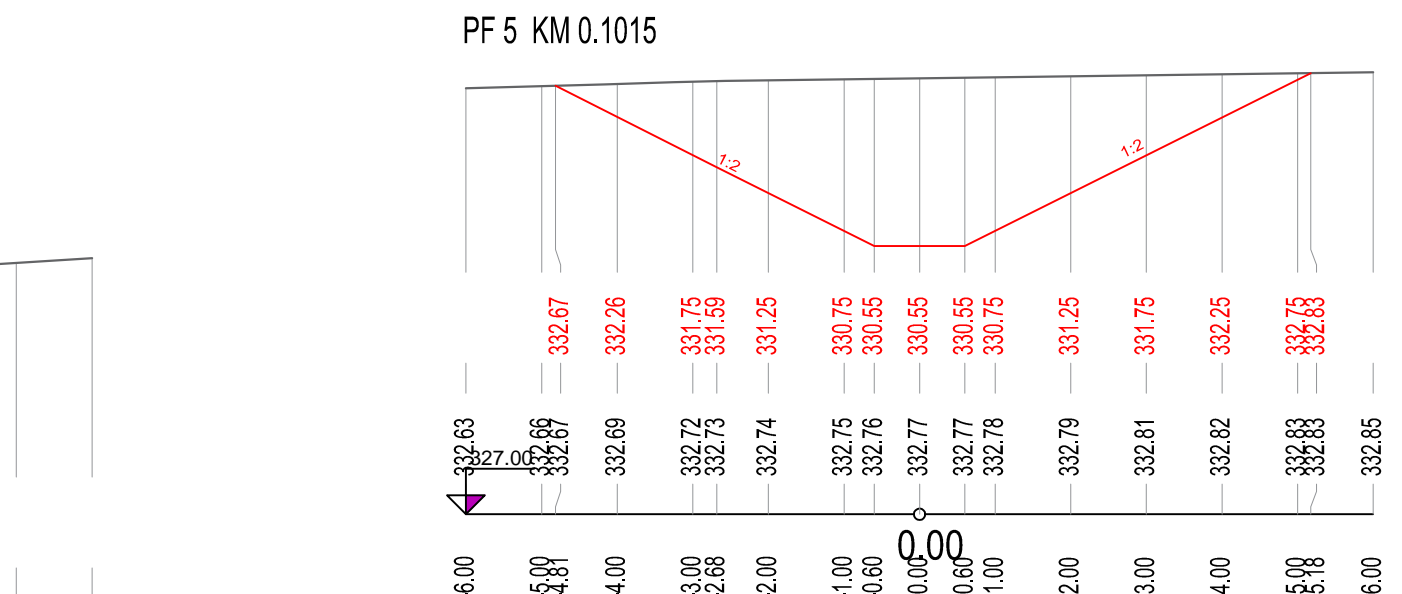
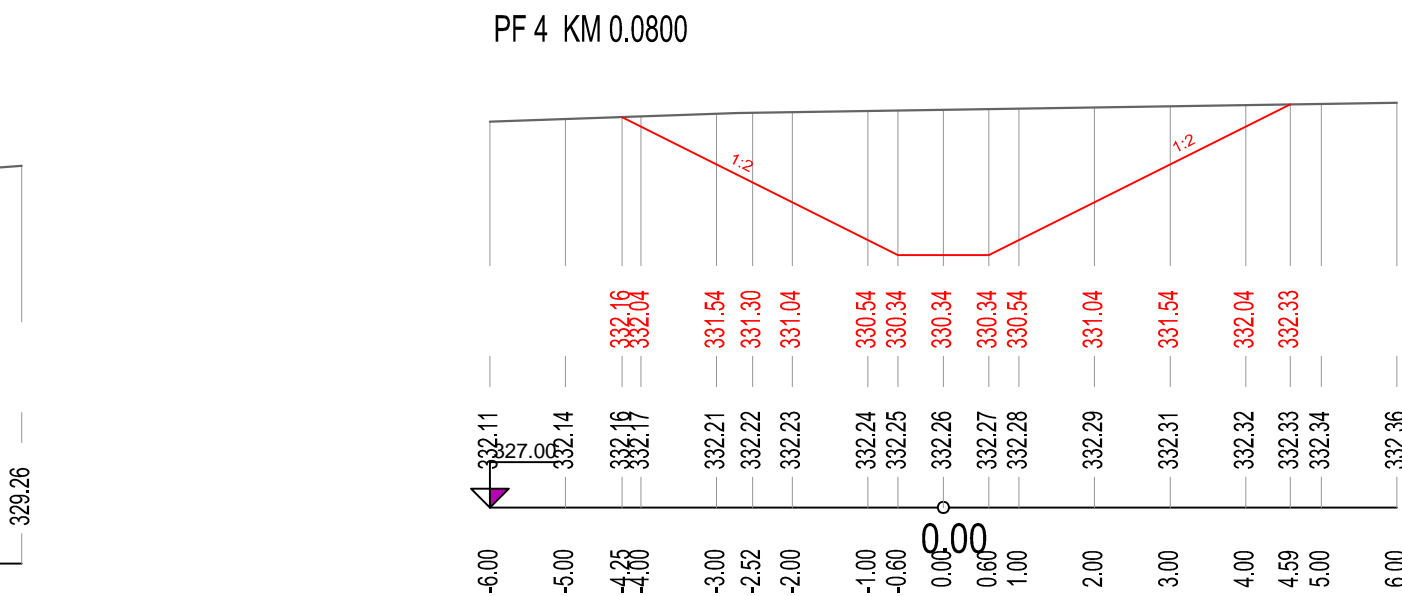
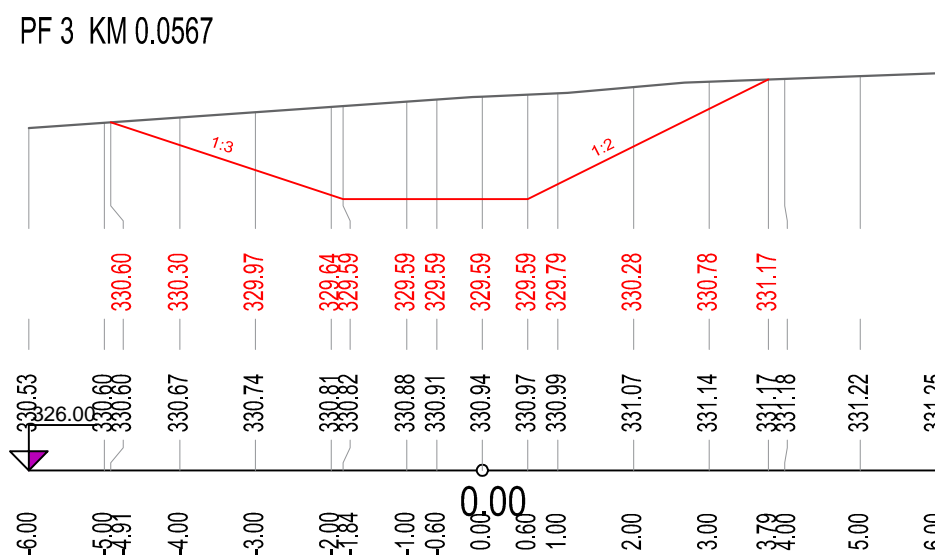
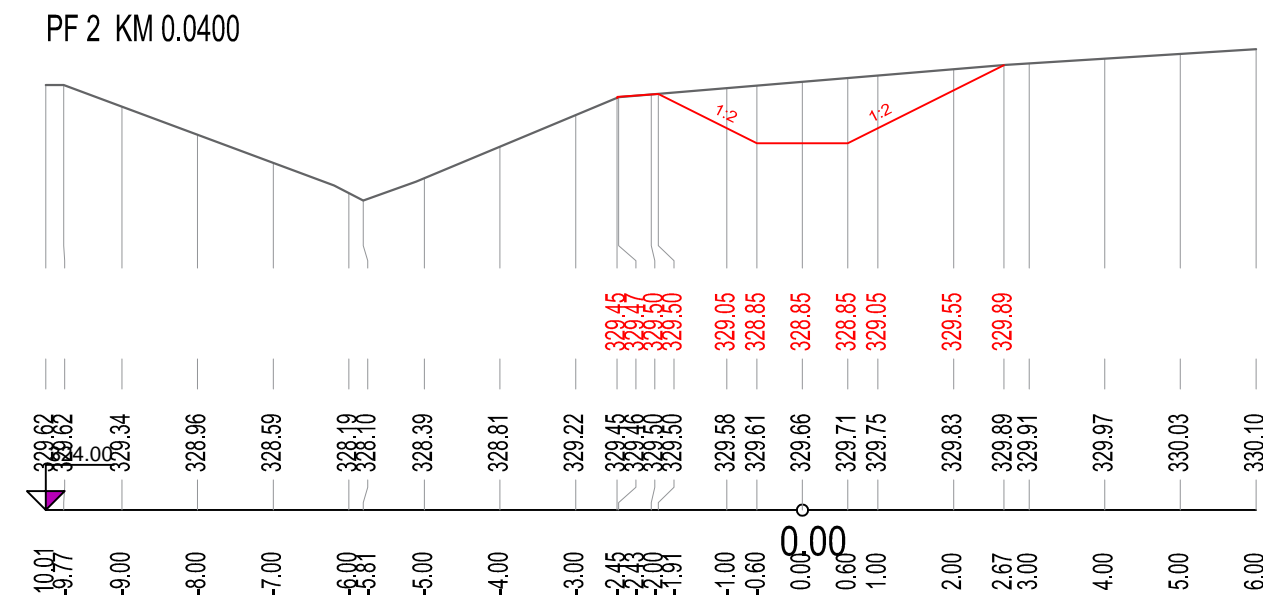
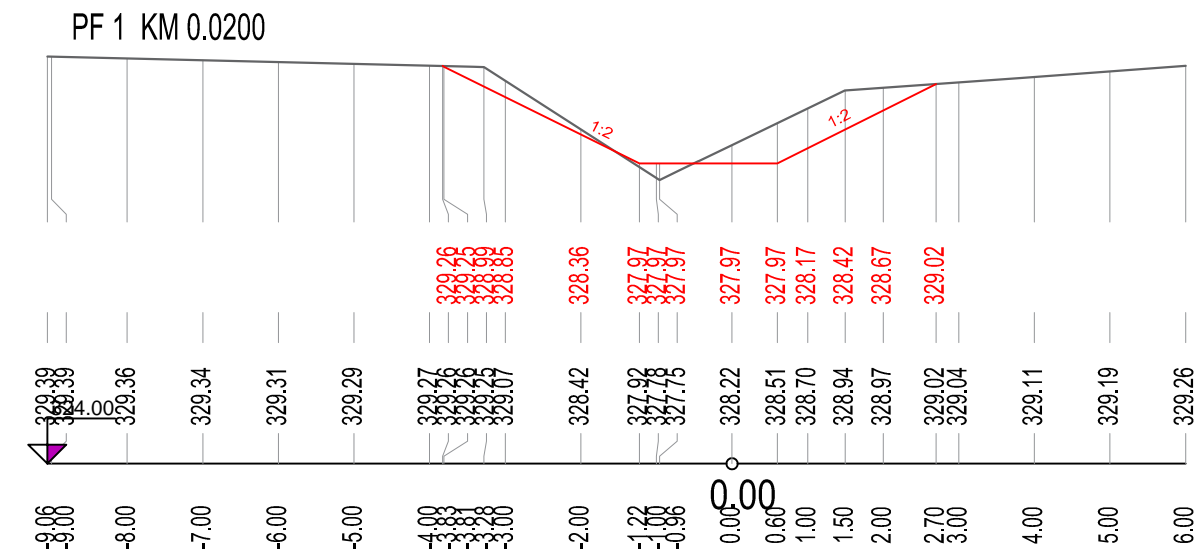









# BEZPEČNOSTNÍ PŘELIV - PŘÍČNÉ ŘEZY M 1:100/100



LEGENDA:

- |   |   |
|---|---|
|  | PŮVODNÍ STAV                                    |
|  | NÁVRHOVÝ STAV                                   |
|  | LOMOVÝ KÁMEN, TL. 0,4 M                         |
|  | VODOROVNÁ PŘELIVNÁ HRANA BEZPEČNOSTNÍHO PŘELIVU |
|  | POVRCH BETONOVÉ KONSTRUKCE                      |
|  | HUTNĚNÝ NÁSYP                                   |

SOUŘADNÝ SYSTÉM: S - JTSK  
VÝŠKOVÝ SYSTÉM: BPV

<b>KAT. ÚZEMÍ:</b>	TOMÍKOVICE, VLČICE U JAVORNIKA		
<b>OKRES:</b>	JESENÍK		
<b>KRAJ:</b>	OLOMOUČSKÝ		
<b>INVESTOR:</b>	STÁTNÍ POZEMK. ÚŘAD, OBEC ŽULOVÁ		
<b>AKCE:</b>	<p><b>LOKÁLNÍ BIOCENTRUM TOMÍKOVICE</b></p>	<b>PROJEKTANT:</b> ING. ŠVÁB <b>VED.PROJEKTANT:</b> ING. DVORÁK <b>STUPEŇ PD:</b> DPS <b>MĚŘITKO:</b> 1:100/100 <b>DATUM:</b> 06/2022	
<b>OBSAH:</b>	<p><b>BEZPEČNOSTNÍ PŘELIV - PŘÍČNÉ ŘEZY</b></p>	<b>PŘÍLOHA Č.:</b>	D.1.6.2